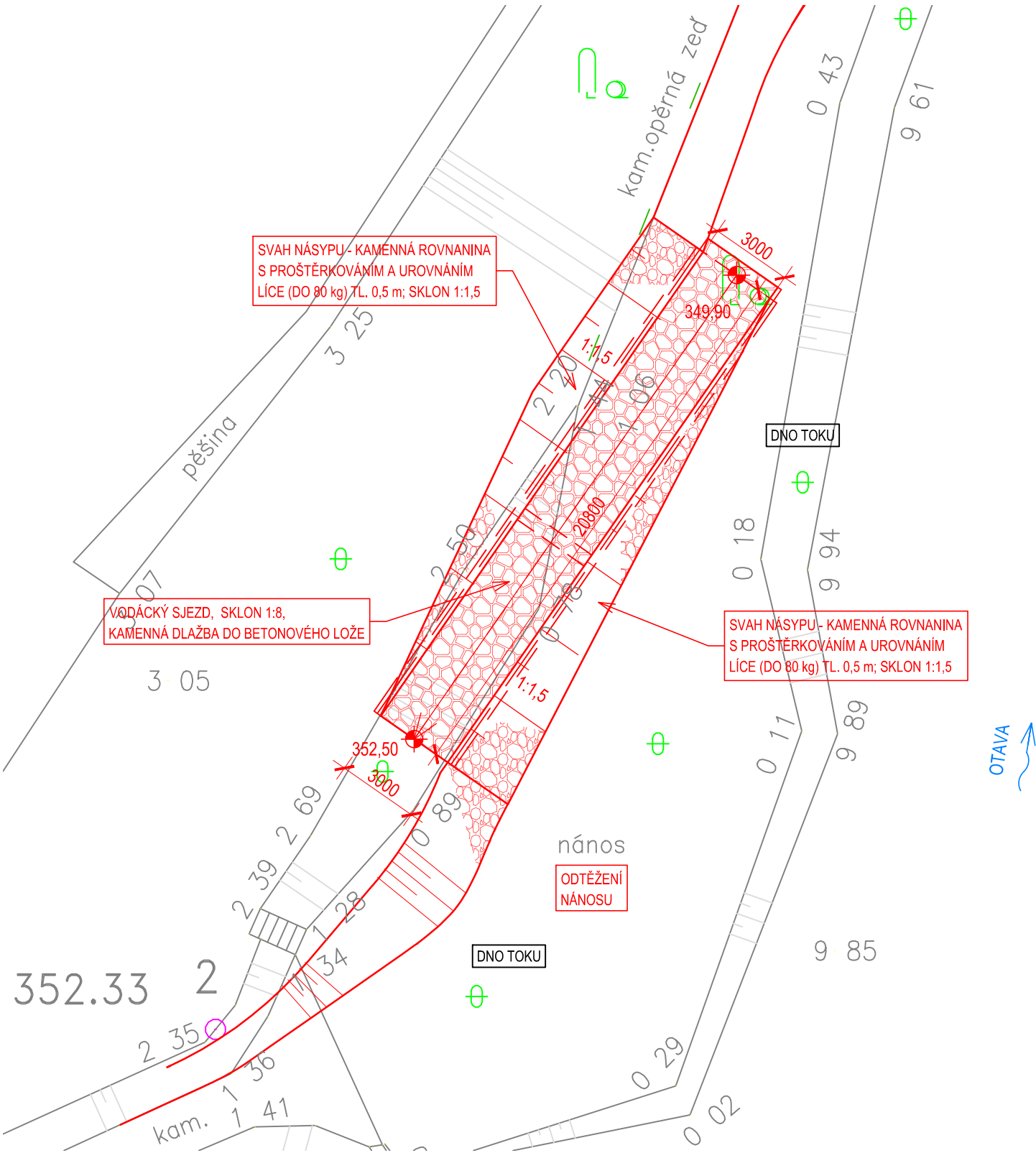
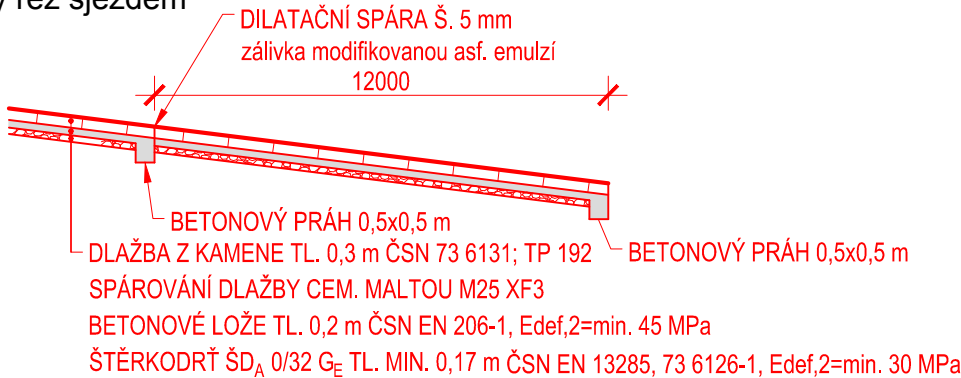


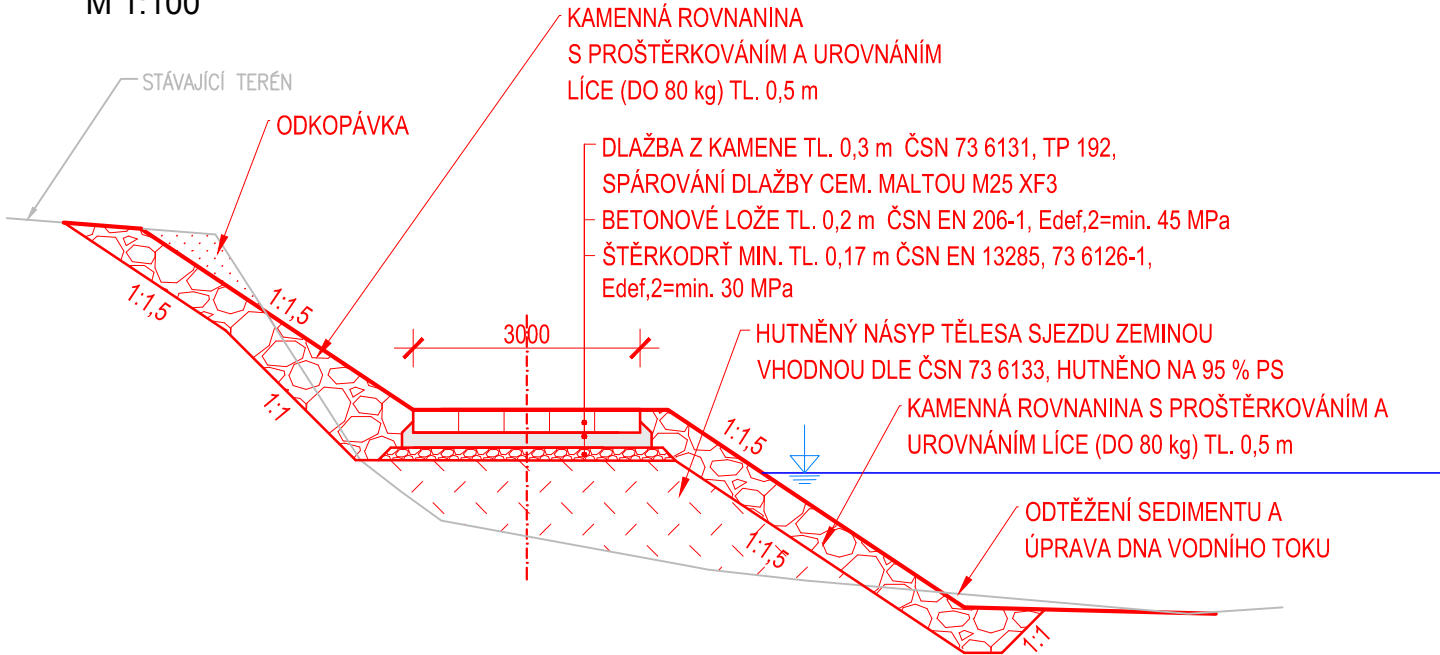
Půdorys vodáckým sjezdem v dolní vodě
M 1:200



Vzorový podélný řez sjezdem
M 1:200




Vzorový příčný řez sjezdem
M 1:100



Výškový systém Balt p.v.

Souřadný systém S-JTSK

6			
5			
4			
3			
2			
1			
REVIZE	POPIS	DATUM	SCHVÁLIL

Sweco a.s. Ústředí Praha Táborská 31, 140 16 Praha 4; praha@sweco.cz; www.sweco.cz				SWECO 	
VYPRACOVAL	Ing. Wildt	HIP	Ing. Veselý	T. KONTROLA	Ing. Veselý
PROJEKTANT	Ing. Bohúnek	ŘEDITEL DIVIZE	Ing. Matějček	DATUM	09/2024
OBJEDNATEL	Povodí Vltavy, státní podnik			OKRES	Písek
AKCE: Otava ř. km 19,2 - rekonstrukce jezu Vrcovice Dokumentace pro provádění stavby				ČÍSLO ZAKÁZKY	12 2188 01 03
				STUPEŇ	DPS
				FORMÁT	3 A4
				MĚŘÍTKO	1:200; 100
				ARCHIVNÍ ČÍSLO	005088/24/1
ČÁST STAVBY	SO 01 - Jez			SO/PS	SO 01
PŘÍLOHA: Půdorys sjezdu do vody - dolní voda				ČÍSLO PŘÍLOHY	D.1.2.b.1.1.4
					c 1

Tato dokumentace včetně všech příloh (s výjimkou dat poskytnutých objednatelem) je duševním vlastnictvím akciové společnosti Sweco Hydroprojekt a.s. Objednatel této dokumentace je oprávněn ji využít k účelům vyplývajícím z uzavřené smlouvy bez jakéhokoliv omezení. Jiné osoby (jak fyzické, tak právnické) nejsou bez předchozího výslovného souhlasu objednatele oprávněny tuto dokumentaci ani její části jakkoli využívat, kopírovat (ani jiným způsobem rozmnožovat) nebo zpřístupnit dalším osobám.

Poznámka: Podpisy zpracovatelů jsou připojeny pouze k výtisku číslo 01 nebo originálu přílohy (matrici).